




Proyecto
 Reconstrucción de salón comunal
 en Pataste,
 San Rafael de Guatuso, Alajuela
 CNE
 Municipalidad de Guatuso

Símbología

-  Proyecto
-  RVC en lastre
-  RVC No clasificada en uso

Coordenadas CRTM05
 N1 178 679 E419 200

Proyección coordenadas
 CRTM05
 Ortofotos Guatuso
 (1:5 000)
 Base de datos
 (UTGVM Guatuso)
 Base de datos
 (SNIT)

Ubicación Administrativa
 Provincia: 02 Alajuela
 Cantón: 15 Guatuso
 Distrito: 01 San Rafael

0 1 2 3 4 km



Escala 1: 10 000

